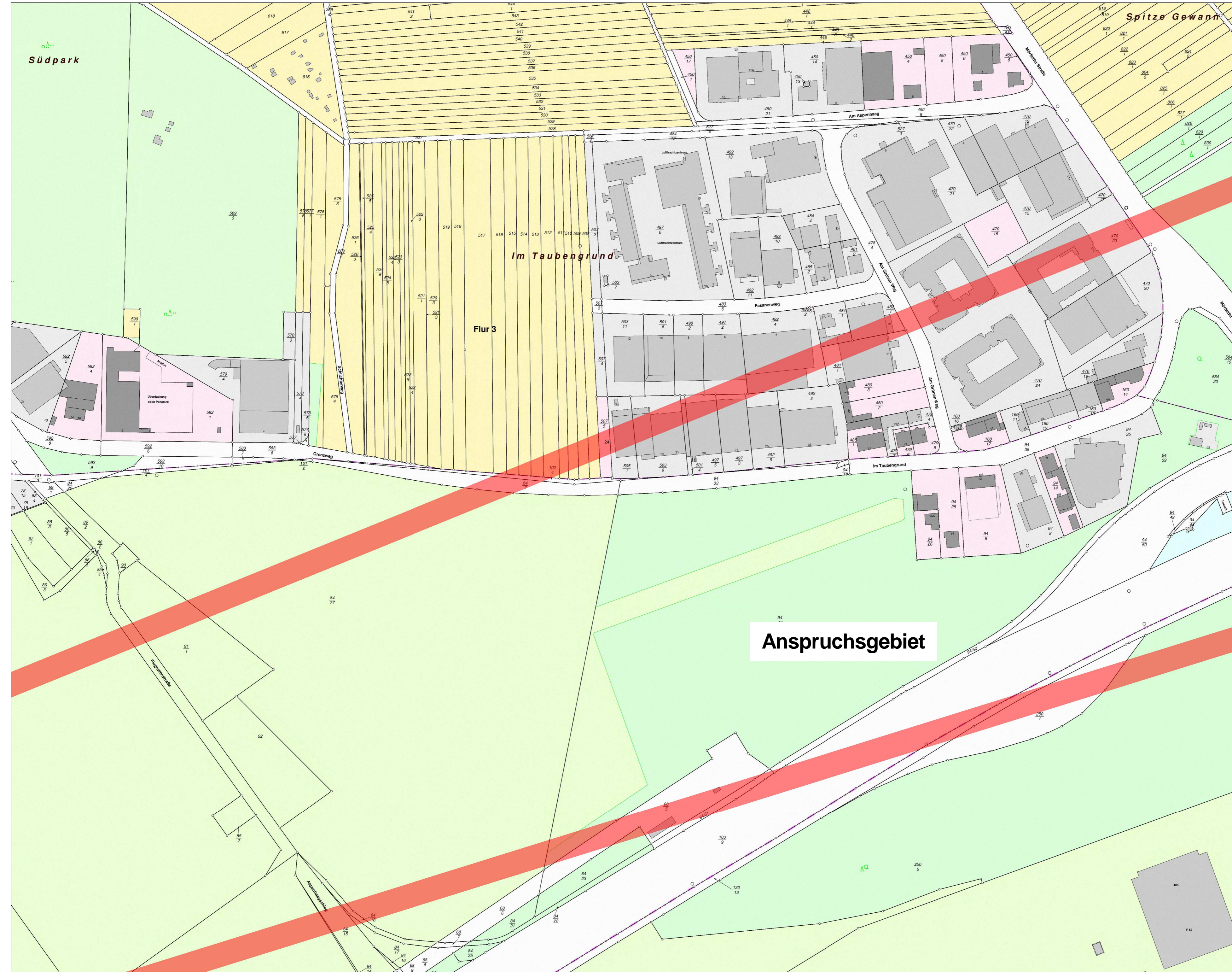
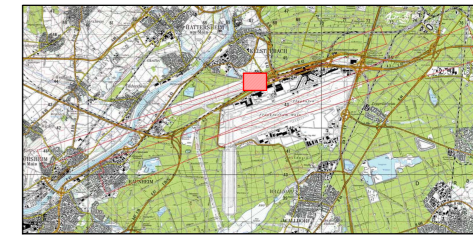


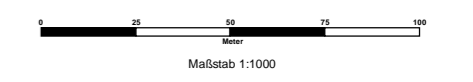
Detaillkarte zur parzellscharfen Information über die Gebiete gemäß der Anlage des Planergänzungsbeschlusses vom 10.05.2013 - 66p 01.03.04/29 Nr. 24

Übersicht



Legende

■ Gebietsgrenze gem. A 11 des Planergänzungsbeschlusses - 66p 01.03.04/29



Projektion: UTM Zone 32, Ellipsoid GRS 80, Datum ETRS89  
 Kartgrundlagen: ALKIS (c) Hessische Verwaltung für Bodenmanagement und Geoinformation  
 Kartographie: Hessische Verwaltung für Bodenmanagement und Geoinformation, Dez. II 3

28.5.2013